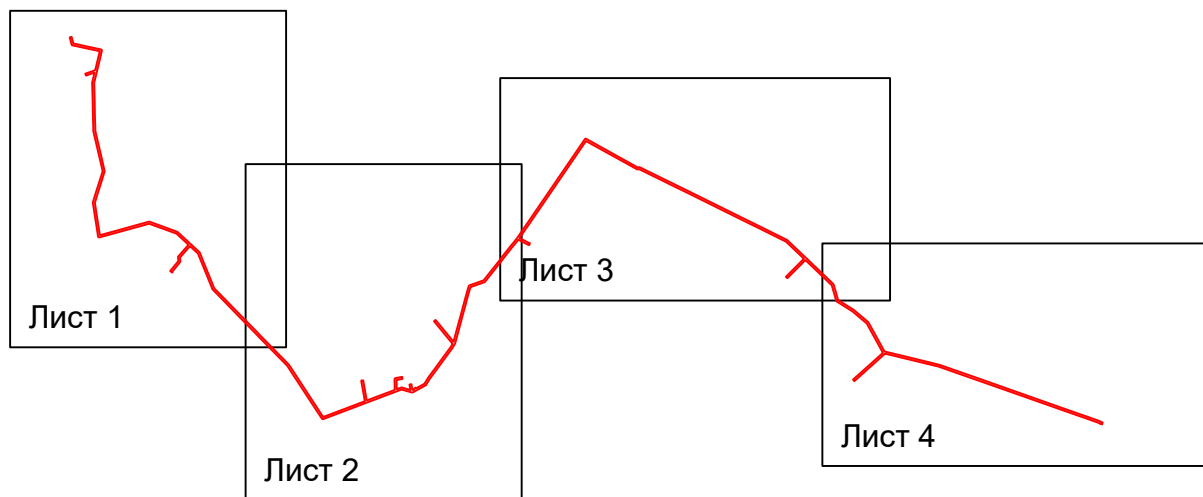
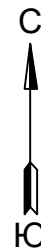


**Схема расположения границ публичного сервитута
для размещения объекта
ВЛ-10 кВ №8 ПС Сандатовская
(наименование объекта землеустройства)**

**План границ объекта землеустройства
Обзорная схема границ объекта землеустройства**



Условные обозначения:

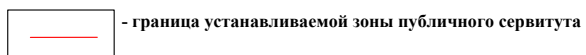


Схема расположения границ публичного сервитута

для размещения объекта
ВЛ-10 кВ №8 ПС Сандатовская

(наименование объекта землеустройства)

План границ объекта землеустройства



Обозначения характерных точек границ	Координаты, м		Обозначения характерных точек границ	Координаты, м	
	X	Y		X	Y
1	317078.87	2357614.93	255	314694.62	2358740.47
2	317084.18	2357635.66	286	314664.52	2358716.1
3	317016.59	2357651.02	287	314638.87	2358694.68
4	317014.95	2357651.76	288	314620.14	2358686.56
5	316976.85	2357829.7	289	314636.43	2358664.77
6	316966.06	2357880.89	290	314678.11	2358699.57
7	316952.4	2357948.65	291	314700.04	2358733.8
8	316948.26	2357949.84	292	314741.04	2358750.21
9	316939.38	2357951.91	293	314786.09	2358766.96
10	316934.85	2357922.88	294	314873.48	2358823.82
11	316725.28	2357900.59	295	314910.91	2358856.36
12	316717.86	2357898.8	296	315007.12	2358790.75
13	316694.88	2357871.29	297	315067.04	2358817.99
14	316417.4	2357876.12	298	315131.19	2358445.01
15	316284.44	2357878.33	299	315112.75	2358379.56
16	316212.16	2357879.75	300	315094.58	2358312.09
17	316142.01	2357882.66	301	315076.56	2358248.74
18	316103.73	2357882.79	302	315040.06	2358144.65
19	316060.95	2357892.25	303	314993.96	2357966.59
20	315834.28	2357945.61	304	314989.61	2357932.21
21	315678.89	2357981.08	305	314987.36	2357924.33
22	315595.13	2357959.82	306	314989.79	2357914.66
23	315431.24	2357902.86	307	314996.15	2357911.26
24	315350.69	2357878.37	308	315084.32	2357924.33
25	315262.59	2357901.63	309	315259.34	2357970.48
26	315087.58	2357919.01	310	315349.45	235786.92
27	315011.47	2357930.57	311	315352.27	2357836.72
28	315041.69	2358003.85	312	315355.58	2357874.43
29	315097.19	2358243.03	313	315437.6	2357882.42
30	315115.91	2358396.38	314	315691.56	2357934.41
31	315132.17	2358373.84	315	315679.79	2357939.41
32	315152.35	2358441.22	316	315754.39	2357942.1
33	315153.02	2358445.99	317	315829.43	2357924.77
34	315151.52	2358451.72	318	316056.19	2357971.38
35	315056.21	2358713.19	319	316101.36	2357861.4
36	315052.68	2358723.55	320	316141.56	2357881.26
37	315045.68	2358743.19	321	316276.52	2357936.36
38	314941.08	2358855.23	322	316284.03	2357836.94
39	314832.26	2358973.22	323	316416.97	2357854.72
40	314799.44	2359023.25	324	316607.18	2357894.91
41	314543.49	2359090.58	325	316710.36	2357874.97
42	314457.52	2359124.97	326	316780.63	2357870.04
43	314313.59	2359265.77	327	316848.36	2357970.11
44	314258.12	2359319.63	328	316679.04	2357785.53
45	314008.14	2359371.15	329	316698.97	2357777.72
46	313983.09	2359607.06	330	316704.46	2357970.76
273	313948.18	2359991.71	331	316720.87	2357840.08
274	313985.87	2359955.25	332	316734.96	2357880.93
275	314100.31	2359355.69	333	316784.58	2357893.93
276	314258.65	2359250.44	334	316933.78	2357928.58
277	314445.62	2359086.67	335	316948.14	2357970.64
278	314492.48	2359068.84	336	316955.92	2357823.23
279	314590.13	2359048.64	337	316996.14	2357639.39
280	314619.78	2358955.2	338	317008.72	2357632.89
281	314896.4	2358872.11			
282	314859.39	2358859.94			
283	314778.68	2358768.95			
284	314734.21	2358772.16			

Используемые условные знаки и обозначения:

- обозначение характерной точки границы устанавливаемой зоны публичного сервитута
- границы земельных участков, попадающих в зону публичного сервитута
- граница кадастрового квартала
- 61:34:0170101 - номер кадастрового квартала
- граница устанавливаемой зоны публичного сервитута
- ось линии
- 1545 - кадастровый номер ЗУ
- с.Сандата - наименование субъекта, населенного пункта

Масштаб 1:5000

Схема расположения границ публичного сервитута

для размещения объекта
ВЛ-10 кВ №8 ПС Сандатовская

(наименование объекта землеустройства)

План границ объекта землеустройства

Обозначение характерных точек границ	Координаты, м		Обозначение характерных точек границ	Координаты, м		Обозначение характерных точек границ	Координаты, м	
	X	Y		X	Y		X	Y
45	314000.74	235957.15	103	314077.48	236167.22	208	313163.4	2360204.3
46	313963.09	235907.06	104	314169.32	236169.73	209	31387.63	235992.47
47	313123.2	236053.83	105	314599.21	236172.44	210	31365.38	235994.26
48	313657.65	235997.04	106	314349.54	236174.41	211	313644.24	235989.22
49	313607.67	235939.35	107	314443.81	236177.23	212	313697.34	235983.54
50	313499.37	236010.36	108	314603.31	236179.59	213	313948.18	235979.71
51	313175.17	236022.17	109	314484.19	236179.08	214	313985.87	235955.75
52	313111.55	236024.3	110	314487.04	236179.25			
53	313271.65	236055.37	111	314579.46	236191.19			
54	313276.3	236099.93	112	314741.55	2362101.37			
55	313418.82	236074.33	113	314793.74	2362140.47			
56	313401.45	236066.1	114	314899.27	236222.86			
57	313493.41	236063.52	115	314948.96	2362265.88			
58	313492.54	236084.9	116	314983.36	2362292.93			
59	313481.99	236084.47	117	314987	2362299.43			
60	313422.65	236095.39	118	314990.82	2362299.06			
61	313284.02	236070.28	119	315038.93	2362331.12			
62	313302.22	236107.85	222	314900.99	2362313.27			
63	313397.06	236101.58	228	314943.5	2362343.52			
64	313446.8	236103.93	229	314963.47	2362304.52			
65	313607.29	236103.43	230	314935.53	2362282.55			
66	313513.75	236102.76	231	314885.75	2362241.46			
67	313517.94	236119.57	232	314780.64	2362157.4			
68	313528.22	236107.29	233	314728.49	2362118.32			
69	313531.11	236108.68	234	314521.33	2361954.15			
70	313518.31	236109.7	235	314468.59	2361895.22			
71	313507.65	236101.66	236	314437.58	2361798.75			
72	313498.38	236103.9	237	314343.94	2361709.06			
73	313447.03	236102.33	238	314254.23	2361745.05			
74	313401.54	236102.93	239	314163.73	2361729.39			
75	313420.23	2361083.26	240	314071.91	2361695.88			
76	313399.59	2361155.8	241	313982.5	2361671.59			
77	313393.14	2361179.37	242	313888.64	2361646.39			
78	313409.37	2361174.23	243	313787.73	2361642.88			
79	313426.73	2361168.43	244	313671.34	2361640.13			
80	313400.32	2361166.15	245	313528.66	2361611.25			
81	313453.86	2361187.26	246	313375.08	2361559.18			
82	313440.72	2361189.46	247	313267.03	2361421.39			
83	313414.83	2361194.95	248	313208.73	2361378.27			
84	313393.19	2361201.8	249	313143.14	2361337.89			
85	313400.91	2361216.08	250	313166.94	2361290.81			
86	313418.99	2361227.54	251	313191.4	2361243.48			
87	313412.57	2361237.65	252	313187.78	2361236.79			
88	313423.71	2361280.53	253	313172.41	2361208.37			
89	313428.12	2361322.59	254	313169.49	2361202.97			
90	313520.73	2361340.53	255	313166.16	2361196.82			
91	313579.71	2361404.16	256	313166.81	2361194.48			
92	313579.75	2361541.93	257	313168.84	2361187.06			
93	313837.75	2361593.57	258	313178.98	2361150.05			
94	313875.68	2361617.56	259	313197.73	2361084.14			
95	313903.06	236172.14	260	313174.11	2361021.06			
96	314100.67	2361431.91	261	313171.45	2361013.42			
97	314111.28	2361422.63	262	313262.62	2360724.19			
98	314125.36	2361438.75	263	313265.51	2360711.6			
99	314114.49	2361448.25	264	313211.64	2360642.95			
100	313943.75	2361588.61	265	313088.71	2360264.37			
101	313898.07	2361626.74	266	313088.54	2360256.56			
102	313988.48	2361650.93	267	313092.59	2360251.19			



Используемые условные знаки и обозначения:

- 55 - обозначение характерной точки границы устанавливаемой зоны публичного сервитута
- границы земельных участков, попадающих в зону публичного сервитута
- граница кадастрового квартала
- 61:34:0170101 - номер кадастрового квартала
- граница устанавливаемой зоны публичного сервитута
- ось линии

Масштаб 1:5000

:623 - кадастровый номер ЗУ

с.Сандатовка - наименование субъекта, населенного пункта

**Схема расположения границ публичного сервитута
для размещения объекта
ВЛ-10 кВ №8 ПС Сандатовская
(наименование объекта землеустройства)
План границ объекта землеустройства**



Обозначение характерных точек границ	Координаты, м		Обозначение характерных точек границ	Координаты, м	
	X	Y		X	Y
113	317078.87	3357014.93	220	315075.33	2362381.29
114	314793.74	2362140.47	221	315026.91	2362348.82
115	314998.96	2362224.86	222	314980.99	2362317.27
116	314993.36	2362292.93	223	314992.49	2362333.38
117	314987	2362295.43	224	314933.57	2362408.3
118	314999.82	2362298.06	225	314928.61	2362425.49
119	315038.93	2362331.12	226	314998.05	2362419.57
120	315087.43	2362363.64	227	314913.62	2362400.27
121	315144.3	2362403.48	228	314943.5	2362431.52
122	316016.76	2363000.81	229	314993.47	2362504.52
123	316021.06	2363007.55	230	314935.53	2362282.55
124	316018.73	2363015.84	231	314885.75	2362241.46
125	316013	2363023.07	232	314780.44	2362157.4
126	315720.4	2363580.37	233	314728.48	2362118.32
127	315725.53	2363571.47			
128	315628.64	2363762.55			
129	315596.3	2363828.49			
130	315563.11	2363895.37			
131	315466.05	2364093.63			
132	315201.11	2364629.05			
133	315107.42	2364819.11			
134	314961.59	2365114.14			
135	314775.71	2365311.41			
136	314548.09	2365484.02			
137	314498.95	2365588.88			
138	314424.82	2365620.85			
139	314351.38	2365642.77			
140	314335.35	2365644.69			
141	314346.76	2365621.32			
142	314418.78	2365600.32			
143	314487.47	2365579.96			
144	314406.58	2365561.71			
145	314250.96	2365504.4			
146	31413.81	2365267.96			
147	314068.71	2365222.45			
148	314024.89	2365179.27			
149	314578.19	2365129.54			
150	314561.45	2365116.94			
151	314575.29	2365101.16			
152	314590	2365114.08			
153	314839.99	2365164.11			
154	314683.82	2365207.49			
155	314728.89	2365252.77			
156	314745.71	2365288.9			
157	314943.84	2365301.34			
158	315088.23	2364810.24			
159	315148.88	2364686.75			
160	315466.87	2364604.18			
161	315544.12	2363885.89			
162	315577.09	2363819.44			
163	315609.42	2363753.14			
164	315700.64	2363667.91			
165	315698.44	2363545.79			
166	315793.71	2363428.22			
167	315945.7	2363099.97			
168	315994.82	2363011.73			
169	315132.13	2362421.09			

Используемые условные знаки и обозначения:

- 113 - обозначение характерной точки границы устанавливаемой зоны публичного сервитута
- - границы земельных участков, попадающих в зону публичного сервитута
- - граница кадастрового квартала
- 61:34:0170101 - номер кадастрового квартала
- - граница устанавливаемой зоны публичного сервитута
- - ось линии
- 3079 - кадастровый номер ЗУ
- с.Сандата - наименование субъекта, населенного пункта

Масштаб 1:5000

Схема расположения границ публичного сервитута
для размещения объекта
ВЛ-10 кВ №8 ПС Сандатовская
(наименование объекта землеустройства)
План границ объекта землеустройства



Обозначение характерных точек границы	Координаты, м	
	X	Y
136	314548.06	2365548.03
137	314496.95	2365598.88
138	314424.82	2365620.84
139	314351.38	2365642.27
140	314335.35	2365644.69
141	314233.01	2365669.37
142	314102.37	2365962.68
143	313857.97	2366097.68
144	313795.23	2366131.62
145	313795.97	2366132.46
146	313761.08	2366278.68
147	313743.9	2366448.68
148	313687.48	2366581.06
149	313656.57	2366707.65
150	313513.66	2367177.62
151	313197.65	2368013.18
152	313172.6	2368084.99
153	313144.79	2368165.92
154	313116.79	2368243.9
155	313066.56	2368385.19
156	313059.18	2368404.81
157	313053.75	2368412.27
158	313033.29	2368406.01
159	313039.9	2368404.81
160	313047.57	2368374.71
161	313096.6	2368336.8
162	313123.6	2368384.81
163	313152.42	2368077.88
164	313177.46	2368066.1
165	313379.98	2367384.81
166	313609.18	2366778.61
167	313656.03	2366701.57
168	313723.11	2366423.99
169	313740.29	2366273.62
170	313773.25	2366135.49
171	313793.6	2366134.11
172	313725.65	2366084.31
173	313684.69	2366039.13
174	313644.73	2365991.66
175	313603.08	2365947.3
176	313553.39	2365870.43
177	313499.43	2365829.79
178	313488.44	2365816.91
179	313501.1	2365802.33
180	313513.28	2365814.4
181	313540.32	2365856.15
182	313619.03	2365932.91
183	313657.74	2365976.84
184	313700.6	2366024.82
185	313741.57	2366070.02
186	313791.01	2366114.34
187	313847.76	2366078.87
188	314088.56	2365945.86
189	314214.69	2365796.7
190	314322.44	2365625
191	314346.76	2365621.32
192	314416.78	2365669.32
193	314487.47	2365579.96

- Используемые условные знаки и обозначения:**
- 147 - обозначение характерной точки границы устанавливаемой зоны публичного сервитута
 - границы земельных участков, попадающих в зону публичного сервитута
 - граница кадастрового квартала
 - 61:34:0600019 - номер кадастрового квартала
 - граница устанавливаемой зоны публичного сервитута
 - ось линии
 - :2127 - кадастровый номер ЗУ

Масштаб 1:5000